



Haruveiðan í Føroyum 2016

Hunting of hare in the Faroe Islands in 2016

Eyðfinn Magnussen



SERITGERÐ
Thesis

TØKNIFRÁGREIÐING
Technical Report

UNDIRVÍSINGARTILFAR
Teaching Material

UPPRIT
Notes

NVDRit 2017:02

Heiti / Title **Haruveiðan í Føroyum 2016**
Hunting of hare in the Faroe Islands in 2016

Høvundur / Author **Eyðfinn Magnussen**

Ritslag / Report Type **Tøknifrágreiðing/Technical Report**

Útgávudagur / Publishing Date **23. februar 2017**

NVDRit 2017:02

© Náttúruvísindadeildin og høvundurin

Permumynd / Cover Picture **Eyðfinn Magnussen**

Útgevandi / Publisher **Náttúruvísindadeildin, Fróðskaparsetur Føroya**

Bústaður / Address **Nóatún 3, FO 100 Tórshavn, Føroyar (Faroe Islands)**

• • • • • +298 352550 • +298 352551 • nvd@setur.fo

Innihaldsyvirlit

1. Samandráttur	Síða 6
1.1. Summary (<i>written in english</i>)	7
2. Innsavning av veiðutølum	8
2.1 Hvussu fullfíggað er kanningin?	10
3. Hvussu nógv harur vórðu skotnar í 2016?	11
3.1 Hagapartar	12
3.2 Oyggj	15
3.3 Bygd	16
3.4 Útvaldir dagar	17
3.5 Veiða dag fyri dag í 2016 og 2015	18
3.6 Hvussu nógv harur fingu teir hvønn túrin?	19
3.7 Hvussu nógvir skjúttar vóru við hvønn túrin?	20
3.8. Hvussu nógvir mans skutu harur í Føroyum í 2016?	21
4. Føroyska veðrið í november og desember mánað 2016	22
5. Týdningurin, sum rottan hevur fyri føroysku haruna	25
5.1 Rottan	27
5.2 Fýra ræðandi rottusøgur	28
- ROTTA LOYPUR Á HAVHESTUNGA	28
- ROTTA DRIPID HARUUNGAR	28
- ROTTA LOYPUR Á SEYÐ	29
- ROTTA LOYPUR Á POSTMANN	29
6. Heimildir	30

Appendix:

Úrslitini frá teimum einstøku harutúrunum í Føroyum í 2016:

Skipað eftir oyggj, bygd, hagaparti og dato síða 31 – 42

1. Samandráttur

Hetta er fimta frágreiðingin, sum eg skrivi um haruveiðuna í Føroyum. Fyrsta royndin var gjørd í 2012. Í yvirlitinum eru tilsamans 2.950 harur skrásettar at vera skotnar í Føroyum í 2016. Út frá hesum meti eg, at samlaða talið av harum, sum vórðu skotnar í Føroyum í 2016, hevur verið umleið 3.500.

Kanningin byggir á tøl frá tilsamans 451 harutúrum í 187 hagapørtum kring landið. Helvtin av harunum vórðu skotar í 35 hagapørtum, av hesum vórðu 728 harur, tað er 25%, skotnar í 13 hagapørtum. Í 20 teimum bestu haruhøggunum skutu teir tilsamans 1.024 harur, sum er 35% av samlaðu veiðuni í Føroyum í 2016.

Raskastir at skjóta harur í Føroyum í 2016 vóru teir, sum skutu í Kvíggjarhamarshaga í Saksun. Teir skutu tilsamans 90 harur, sum teir finga á 7 túrum. Teimum á baki vóru teir í "Strandarhaga" á Strond á Borðoyggi, við 69 harum á 5 túrum. Á triðja plássi vóru harumenninir í "Fjalli", sum er partur á Ognarhaganum í Kvívík. Teir finga 68 harum á 7 túrum.

Verður hædd tikið fyri, hvussu nógvir túrar vórðu gingnir í hvørjum haga og hvussu nógvir skjúttar vóru við hvønn túrin, broytist úrslitið. Eftir hesum útrokningaráttinum, lá best fyri í hagapartunum "Bergið" í Árnafirði. Í hesum hagunum varð bara skotið tann eina dagin, har ein einsamallur maður fekk 10 harur. Næstbestur var "Miðhagi + Líðarhagi" á Norðoyri, har ein einsamallur maður ein dag fekk 8 harur. Á triðja plássi var hagin "Norðastifjórðingur" á Sandi, har ein einsamallur maður ein dag fekk 7 harur.

Fyri alt landið vórðu skotnar 2,38 harur pr. byrsu hvønn dagin. Hetta er á leið tað sama, sum í 2015, tá miðalveiðan var 2,36 harur pr. byrsu hvønn dagin, men munandi minni enn í 2014, tá veiðan var 3,1 harur pr. byrsu hvønn dagin, og eisini minni enn í 2013, tá miðalveiðan var 2,9 harur pr. byrsu hvønn dagin.

Flest harurnar vórðu skotnar á Streymoyggi, íalt 1.275 harur, sum er 43% av samlaða talinum av harum, sum vórðu skotnar í Føroyum í 2016. Í Vágum skutu teir 465 harur, í Eysturoyggini 462 og á Borðoyggi 333 harur.

Vestmanna er, eins og undanfarin ár, tann byggin í Føroyum, har flestu harurnar vórðu skotnar í 2016. Tilsamans skutu vestmenningar 278 harur á 44 túrum, men hetta er bert ein fjórðingur av tí, sum teir skutu í 2014, tá vestmenningar skutu 1.120 harur á 74 túrum.

Fyrsta dag, loyvt var at skjóta haru í 2016, var mikudagin 2. november. Hendan dagin finga teir tilsamans 598 harur, sum vórðu skotnar í 39 hagapørtum kring landið. Hetta var eisini nógv tann besti einstaki harudagurin í árinum, og finga teir 20% av samlaðu árligu veiðuni hendan dagin og ginga 9% av samlaða túratalinum. Seinasta dag, 31 desember, vórðu skotnar 282 harur í 52 høgum.

Á teimum 451 harutúrunum, sum vórðu gjørdir í 2016, var veiðan millum 0 og 50 harur hvønn túrin. Vanligast var at fáa 1 til 4 harur á einum túri. Í miðal vórðu 6,40 harur skotnar á hvørjum túri, sum er eitt sindur meira enn í 2015, tá teir í miðal finga 6,23 harur hvønn túrin, men minni enn í bæði 2014 og 2013, tá miðaltalið var ávikavist 8,12 og 8,2 harur pr. túr.

Talið av skjúttum á hvørjum harutúri í 2016 var millum 1 og 17. Helvtin av túrunum vóru teir 2 ella færri skjúttar á hvørjum túri. 143 ferðir (32%) var bert ein maður og skeyt.

Mett verður, at í 2016 skutu umleið 700 ymiskir mans harur í Føroyum. Hetta er eitt sindur færri enn í 2015, tá einir 800 mans skutu, og nógv minni enn í 2014, tá 1.200 mans skutu harur í Føroyum.

1.1. Summary

This is the fifth yearly census of hares hunted in the Faroe Islands. The hunting season is from 2 November to 31 December. The first census was conducted in 2012.

The 2016 survey is based on data collected through the webpage "haran.fo", which was created for this purpose. The investigation is based on information from 451 distinct hunting expeditions carried out in 187 outfields covering the most of the Faroe Islands.

In the present overview, 2,950 hares are registered shot in the Faroe Islands. Based on this, I estimate the total number of hunted hares has been around 3,500 animals in 2016.

Half of the hares were shot in 35 outfields. Half of these, i.e. 728 hares, were shot in 13 of the best outfields. In the 20 best hunting fields, a total of 1,024 hares were shot, corresponding to 35% of the hunted hares.

The most successful hare-hunters in the Faroe Islands in 2016 were those from the outfield 'Kvíggjarhamarshaga' belonging to the village Saksun. In total, they shot 90 hares in 7 trips. In second place were those from 'Strandarhaga', in village Strond, with 69 hares in 5 trips. Number three were those from 'Fjalli' in village Kvívík. They got 68 hares in 7 hunting expeditions.

However, if hunting statistics is adjusted by number of trips and shots, then the top-3 list changes. Then the field 'Bergið', belonging to the village Árnafjørður was the most successful. In this field a single man shot 10 hares in a single trip. Number two would be the field "Miðhagi + Líðarhagi" belonging to the village Norðoyri, where a single man shot 8 hares in a single trip. Number three was the field "Norðastifjórðingur" in village Sandur, where a single man shot 7 hares one day.

Overall, 2.38 hares were shot per gun per day in the Faroe Islands in 2016, compared to 2.36 in 2015, 3.1 in 2014 and 2.9 hares per gun per day in 2013.

Most hares were shot on the island Streymoy with a total of 1,275, corresponding to 43% of the hunted hares in the Faroe Islands in 2016. On the island Vágar, 465 hares were shot, on Eysturoy 462 and on the island Borðoy 333 hares.

The village Vestmanna on the island Streymoy is, as in the previous years, the place where most hares were shot in 2016. In total, they shot 278 hares on 44 trips, but this is only a fourth of the hares hunted in 2014, when they shot 1,120 hares on 74 trips.

On the first hunting day (2th November) 598 hares were shot in 39 fields. This is 20% of the catch in 2016 and 9% of the trips. On the last hunting day (31st December), a total of 282 hares were shot in 52 fields.

On the 451 individual hunting trips in 2016, the hunting success ranged from 0 to 50 hares on each trip. The most common success rate was between 1 and 4 hares on a single day. Over the whole season, 6.40 hares were shot in average on a trip. This is somewhat more than in 2015, when in average 6.23 hares were obtained per trip, but lesser than both in 2014 and 2013 when they got 8.12 and 8.2 hares in average on each trip, respectively.

The number of shooters on a trip ranged from 1 to 17. On half of the trips, an average of 2.0 or fewer shooters participated, in 143 cases (32%), the hunter was alone.

It is estimated that approximately 700 distinct shooters participated in hare-hunting in the Faroe Islands in 2016, corresponding to 3% of the male population. In 2015, 800 hunters participated and in 2014, 1,200 hunters.

2. Innsavning av veiðutølum

Hetta er fimta royndin hjá mær at fáa fatur á upplýsingum um haruveiðuna í Føroyum. Fyrsta royndin varð gjørd í 2012, og hevur skrásetingin av haruveiðuni síðani verið gjørd á hvørjum ári, og tá harutíðin er liðug, er frágreiðing skrivað. Tær fyra frágreiðingarnar, sum eru komnar, eru:

Magnussen, E. (2015). **Haruveiðan í Føroyum 2015**. NVDrit 2016:02, p. 1-44. Kann lesast [her](#).

Magnussen, E. (2015). **Haruveiðan í Føroyum 2014 og annað tilfar um føroysku haruna**. NVDrit 2015:01, p. 1-75. Kann lesast [her](#).

Magnussen, E. (2014). **Haruveiðan í Føroyum 2013**. NVDrit 2014:02, p. 1-57. Kann lesast [her](#).

Magnussen, E. (2013). **Haruveiðan í Føroyum 2012**. NVDrit 2013:02, p. 1-44. Kann lesast [her](#).

Haruhagtølini, sum eru við í hesi frágreiðing, byggja á upplýsingar, sum eru fingnar frá harumonnum kring landið, og sum teir sjálvir hava tastað inn á heimasíðuna “Haran.fo”. Veiðutøluni koma frá 193 heimildarfólkum kring alt landið. Fyrstu árin var skrásetingin av føroysku haruveiðuni gjørd í Facebook-bólkinum “[Haruskjóting í Føroyum](#)”. Hetta er ein afturlatin bólkur, sum framvegis er virkin, og sum 6. februar 2017 hevði 2.202 limir.

Á hesi Facebook-síðuni skrivaðu limirnir, hvussu nógvar harur teir fingtu hvønn dagin. Úrslitini vórðu síðani skrivaði inn í eitt rokniark, og haðani flutt í eina databasu, har samanteljingar og samanberingar vóru gjørdar. Hetta arbeiði var sera tíðarkrevjandi, og alt arbeiði var gjørt í frítíðini; fyri tað mesta leygarkvøld og sunnukvøld.

Fyri at lætta um arbeiðið, vóru úrslitini frá haruveiðan í 2015 og 2016 í staðin skrásett á heimasíðuni “Haran.fo”, sum er ein nýggj síða, sum er gjørd til endamálið. Harumenninir leggja nú sjálvir úrslitini inn í skipanina, so nú slepst undan tí drúgva inntastingararbeiðinum, sum fyrr var neyðugt at gera. Fyri at skráseta, skalt tú trýsta á ein knøtt, sum er ovast á síðuni í høgra horni “Skráset Harutúr”. Her eru sjeyst felt, sum skulu fyllast úr:

- Oyggj
- Bygd/Býur
- Hagi
- Dato
- Tal av skotnum harum
- Tal av byrsum”
- Heimildarfólk.

Tá feltini eru útfyllt, verða úrslitini lögð inn í skipanina. Her ber til síggja øll úrslitini, sum eru skrásett, og til ber at fylgja við gongdini í haruveiðuni kring landið. Á einum grafi mitt á síðuni sæst, hvussu veiðan hevur verið dag fyri dag og hvussu nógvir túrar hava verið gjørdir. Til ber at síggja, hvussu nógvar harur tilsamans eru skotnar í hvørjari oyggj, bygd og haga kring landið. Eisini sæst hvussu nógvar harur eru skotnar hvørja viku og hvønn dag í harutíðini.

Tað eru teir báðir vestmenningarnir John Johannesen, sum lesur verkfrøði á DTU í Keypmannahavn og Rói Holgarsson, sum lesur KT-verkfrøði á Fróðskaparsetrinum, sum hava ment síðuna. Teir hava sjálvir boðið seg fram, og alt arbeiðið er gjørt uttan peningaliga samsýning.

Samandráttur av úrslitunum frá innsavningini í 2016 er víst í talvu 2.1. Umframt upplýsingar frá teimum 451 einstøku túrunum, sum vórðu skrásettir, eru eisini upplýsingar fyri samlaða talið av harum, sum vórðu skotnar í trimum høgum, og upplýsingar um 14 hagar, har teir ikki hava skotið harur í 2016. Samlaða talið kemur sostatt upp á 468 skrásetingar fyri árið 2016.

Tal av skotnum harum	2.950
Tal av harutúrum	451
Tal av hagapørtum	187
Tal av bygdum	67
Tal av oyggjum	15
Tal av heimildarfólkum	193

Talva 2.1: *Upplýsingar um harutølini, sum vórðu savnaði saman fyri veiðitíðina 2016.*

2.1 Hvussu fullfíggað er kanningin?

Kanningin byggir á upplýsingar frá 468 skrásetingum í 187 ymiskum hagapørtum kring landið. Eg havi tíanverri ikki fingið fatur á úrslitunum frá øllum harutúrnum, sum vóru gjørdir í 2016. Men hóast hetta, so vísa tøluni týðiliga, at bæði talið av skrásettum túrum, skrásettum harum, og hvussu nógvir hagar eru við í hesi kanningini, er nakað lægri enn í 2015, og munandi lægri enn í 2014 (Talva 2.1 og Talva 3.1)

Fyri at meta um hvussu fullfíggað kanningin er, havi eg gjørt eitt yvirlit, sum vísir, hvussu nógvir hagapartar eru í teimum 15 oyggjunum, har hara finst, og úr hvussu nógvum av hesum hagapørtunum eg havi fingið harutøl frá í veiðutíðini í 2016. Úrslitini eru víst í talvu 2.2.

Í Føroyum eru tilsamans 455 hagapartar, har møguligt er at skjóta haru (Talva 2.2). Eingin hara er í Koltri, Stóru Dímun og Lítlu Dímun. Flest hagapartar eru í Eysturoynni (113), Streymoyinni (82) og í Suðuroynni (78). Í hesi kanningini eru harutøl fingin fyri 187 hagapartar, sum svarar til 41 % av øllum høgnum í Føroyum, har móguleiki er at skjóta harur.

Flest tøl eru fingin úr Streymoyinni, har veiðitøl eru fyri 63 hagar, sum er 77% av høgnum í oynni. Í Eysturoynni eru 41 hagar (36%) og úr Vágnum eru 21 hagar (55%) (Talva 2.2).

Oyggj	Tal av markatalsbygdum	Tal av høgum		%
		á oynni	Við harutølum	
Fugloy	2	8	3	38
Svínoy	1	9	6	67
Viðoy	2	16	14	88
Borðoy	8	25	15	60
Kunoy	3	10	4	40
Kalsoy	4	22	7	32
Eysturoy	20	113	41	36
Streymoy	19	82	63	77
Vágar	5	38	21	55
Mykines	1	4	4	100
Hestur	1	2	1	50
Nólsoy	1	3	Øll oyggjin	100
Sandoy	5	40	3	8
Skúgvoy	1	5	2	40
Suðuroy	10	78	2	3
Samlað	83	455	187	41

Talva 2.2: Tal av markatalsbygdum á hvørjari oyggj har hara finst og talið av hagapørtum, sum hoyra til bygdinar. Hara er ikki í Koltri, Stóru Dímun og Lítlu Dímun. Høgrumegin sæst talið av hagapørtum, sum eru við í uppteljingini av haruveiðuni í Føroyum í 2016, og hvussu stóran prosentpart hetta svarar til, í mun til talið av høgum, sum eru í oynni. Av teimum 187 høgnum, sum tøl eru fingin fyri í 2016, varð skotið í 173 høgum. Í 14 av høgnum varð ikki skotið. Markatalsbygdir eru bygdir, ið nevndar eru í elstu jarðarbókum.

3. Hvussu nógvar harur vórðu skotnar í 2016?

Sambært hesi skrásetingini, vórðu tilsaman 2.950 harur skotnar í Føroyum í 2016 (Talva 2.1). Hetta talið er tó ikki fullfíggað, tí tað eru veiðitøl, sum tað ikki er eydnast mær at fáa fatur á. Hvussu nógv tøl mangla, er ringt at meta neyvt um. Eitt sum sermerkir hesa kanningina, í mun til kanningarnar undanfarin ár er, at tað hevur verið trupult at fáa fatur á tølum, um hvussu nógvar harur vórðu skotnar í Sørvági og í Miðvági. Hetta eru harubygdir, sum undanfarin ár hava veri millum bestu harubygdir í landinum (sí part 3.3 í hesi frágreiðingini). Grundi til, at menn aftra seg við at upplýsa alment, hvussu nógv teir hava fingið, sigst vera, at hetta økir um áhugan fyri teimum “góðu haruhøgnum”, sum so fær prísir, sum hesir haruhagarnir verða seldir fyri, at hækka.

Samlaða haruveiðan í 2016 man tí helst hava verið eitt sindur hægri enn tær 2.950 harurnar, sum vórðu skrásettu fyri 2016. **Samlað talið av skotnum harum man helst liggja um tær 3.500 harurnar.**

Tær 2.950 skotnu harurnar, sum eru skrásettu í 2016, eru 74% av veiðuni og 71% av túratalinum, sum var í 2015, tá teir skutu 4.012 harur á 636 túrum, men bara ein triðingur av veiðuni og 40% av túratalinum, sum var í 2014, tá teir skutu 9.318 harurnar á 1.123 túrum (Talva 3.1).

Upplýsingar	2016	2015	2014	2013	2012
Tal av skrásettum skotnum harum	2.950	4.012	9.318	7.756	5.381
Tal av harutúrum	451	636	1.123	904	649
Tal av hagapørtum	187	197	348	269	199
Tal av bygðum	67	67	88	77	68
Tal av oyggjum	15	14	15	15	13
Tal av heimildarfólkum	193	212	366	283	183

Talva 3.1: *Upplýsingar um harutølini, sum vórðu savnaði saman í veiðitíðini, árin 2012 til 2016.*

3.1 Hagapartar

Tað er sera ymiskt hvussu nógvar harur vórðu skotnar í teimum ymisku høgunum kring landið; frá einari, til 90 harur í tí haganum, har flestar vóru skotnar. Úrslitið fyri teir 20 bestu haruhagarnar í Føroyum í 2016 er víst í talvu 3.2. Í hesum 20 haruhøggunum vórðu skotnar tilsaman 1.024 harur, sum svarar til 35% av øllum harunum, sum vórðu skotnar í Føroyum í 2016.

Teir, sum skutu flest harur í 2016 vóru teir, ið skutu í Kvíggjarhamarshaga í Saksun. Teir skutu tilsamans 90 harur, sum teir fingu á 7 túrum. Teimum á baki vóru teir í “Strandarhaga” á Strond í Borðoyggi, við 69 harum á 5 túrum. Á triðja plássi vóru harumenninir í “Fjalli”, sum er partur á Ognarhaganum í Kvívík. Teir fingu 68 harum á 7 túrum (Talva 3.2).

Úrslitini frá teimum einstøku harutúrnum í Føroyum í 2016, skipað eftir oyggj, bygd, hagaparti og dato er víst í Appendix á síðu 31 – 42.

Hagapartur	Bygd	Samlað tal av skotnum harum	Tal av túrum
1. Kvíggjarhamarshagi	Saksun	90	7
2. Strandarhagi	Strond	69	5
3. Fjallið (partur av Ognarhaganum)	Kvívík	68	7
4. Úti í Haga á Bjørgum	Vestmanna	55	3
5. Uppsalahagi	Klaksvík	54	8
6. Oknadalur	Sandavágur	54	5
7. Fyri Norðan Á (Partur av Norðurhelvt)	Eiði	50	5
8. Klappjakt (4 hagar)	Trongisvágur	50	1
9. Skáltoftahagi	Skálatoftir	49	8
10. Heimaraleiti	Miðvágur	48	14
11. Sundshagi	Sandavágur	47	8
12. Eystur við Egg – Vestastipartur	Viðareiði	47	3
13. Norðurtriðingur - Norðaripartur (Uttanfyrri Ánað)	Sørvágur	47	5
14. Botnar	Funningur	46	7
15. Uttangarðshagi – Vestaripartur	Bøur	44	2
16. Áarhagi – Miðrøktin	Kaldbak	44	3
17. Suðurhelvt (Slættaratindur)	Eiði	43	8
18. Nólsoy (Øll oyggin)	Nólsoy	40	1
19. Dalhagi – Eystaripartur	Vestmanna	40	3
20. Fyri Heiman (í Gerðum)	Klaksvík	39	2
Samlað		1.024	105

Talva 3.2: Talvan vísir teir 20 hagapartarnar í Føroyum, har flestar harur vórðu skotnar í 2016. Eisini sæst hvussu nógvir túrar vórðu gjørdir í hesum hagapørtunum. Tær 1.024 harurnar, sum vórðu skotnar í hesum 20 hagapørtunum, svarar til 35% av øllum harum, sum vórðu skotnar í Føroyum í 2016.

Í talvu 3.2 hava vit einans hugt at, hvussu nógvar harur vóru skotnar í hvørjum hagaparti, men ikki mett um innsatsin, sum var gjørdur, fyri at fáa fatur á hesum harunum. Vit vita jú, at tað er rættuliga ymiskt, hvussu nógvir túrar verða gjørdir í hvørjum haga, og hvussu nógvir skjúttar eru við.

Hvussu nógvar harur, ið verða skotnar í einum hagaparti, eitt ávíst ár, er í høvuðsheitum tengt at 6 viðurskiftum:

- Hvussu nógv er til av haru í haganum.
- Hvussu veðurlíkindini eru.
- Hvussu nógvir túrar verða gjørdir.
- Hvussu nógvir skjúttar eru við.
- Hvussu royndir skjúttarnir eru.
- Hvussu langir túrarnir eru.

Hvussu nógv er til av haru, veðurlíkindini, royndirnar hjá skjúttunum og hvussu langir túrarnir eru, fáa vit ikki gjørt nakað við. Men í útrokningunum kunna vit taka hædd fyri, hvussu nógvir túrar verða gjørdir og hvussu nógvir skjúttar eru við hvønn túrin. Tá fáa vit eitt úrslit, sum vísir, hvussu nógvar harur eru skotnar pr. dag pr. byrsu. Úrslitini frá hesi útrokningin er víst í talvu 3.4.

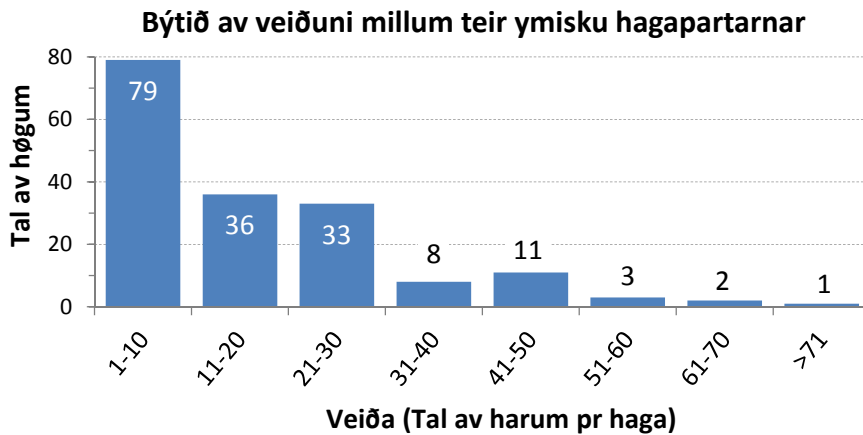
Hagapartur	Bygd	Tal av túrum	Tal av harum	Samlað tal av byrsu	Miðaltal av harum pr. byrsu pr. dag
Bergið	Árnafjørður	1	10	1	10,0
Miðhagi + Líðarhagi	Norðoyri	1	8	1	8,0
Norðastifjórðingur	Sandur	1	7	1	7,0
Krossdalur	Múli	1	13	2	6,5
Ognarhagin	Árnafjørður	4	24	5	5,8
Inni í Dølum	Viðareiði	2	11	2	5,5
Hellisdalur	Klaksvík	1	16	3	5,3
Sunnanáhagi - Heimaripartur	Mikladalur	1	5	1	5,0
Góðidalur	Fuglafjørður	1	5	1	5,0
Djúpidalur Norðaripartur	Trøllanes	1	5	1	5,0
Samlað fyri alt landið		451	2.888	1.326	2,38

Talva 3.4: Standardiserað haruveiða. Talvan vísir teir 10 hagapartarnar, har flestar harur vórðu skotnar í 2016, tá hædd verður tikið fyri, hvussu nógvir túrar vórðu gjørdir í hvørjum haga og hvussu nógvir skjúttar vóru við hvønn túrin. Umframt tær 2.888 harurnar, sum vórðu skotnar á teimum 451 einstøku túrunum, eru eisini 62 harur skrásettar, har hvørki, dato, túratal ella tal av byrsu eru upplýst. Hesar íroknað, kemur samlaða harutalið upp á 2.950.

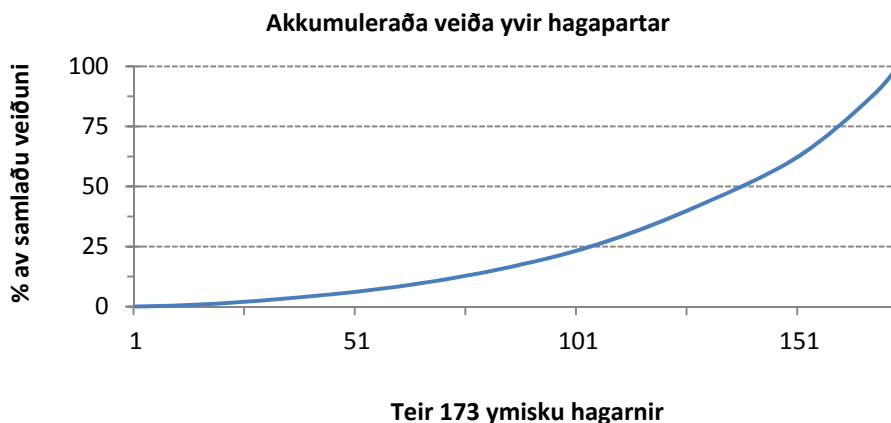
Í 2016 vóru tilsamans 1.326 byrsur í føroysku høgnum, sum hvør í miðal skeyt 2,38 harur hvønn dagin. Eftir hesum útrokningarháttinum, lá best fyri í hagapartinum “Bergið” í Árnafirði. Í hesum høgnum varð bara skotið tann eina dagin, har ein einsamallur maður fekk 10 harur. Næstbestur var “Miðhagi + Líðarhagi” á Norðoyri í Borðoyggi, har ein einsamallur maður ein dag fekk 8 harur. Á triðja plássi var hagin “Norðastifjórðingur” á Sandi, har ein einsamallur maður ein dag fekk 7 harur (Talva 3.4).

Fyri alt landið vórðu skotnar 2,38 harur pr. byrsu hvønn dagin. Hetta er á leið tað sama, sum fyri 2015, tá miðalveiðan var 2,36 harur pr. byrsu hvønn dagin, men munandi minni enn í 2014, tá veiðan var 3,1 harur pr. byrsu hvønn dagin og eisini minni enn í 2013, tá miðalveiðan var 2,9 harur pr. byrsu hvønn dagin.

Tað er sera ymiskt hvussu nógvar harur vórðu skotnar í teimum ymisku høgnum kring landið; frá einari haru, til 90 harur í tí høgnum, har teir fingur mest (Mynd 3.1). Av teimum 173 høgnum, har skotið varð í 2016, varð helvtin av samlaðu árligu veiðuni skotin í 138 høgum, av hesum vórðu 25% av harunum skotnar í 13 teimum bestu høgnum, tað eru 728 harur. (Mynd 3.2). Tey fyrstu 25% av harunum, har teir fingur fægst harur, vórðu skotnar í 104 hagapørtunum.



Mynd 3.1: Myndin vísir býtið av samlaðu haruveiðuna í teimum 173 høgnum, hara teir skutu harur í Føroyum í 2016.



Mynd 3.2: Myndin vísir, hvussu stórir prosent-partur av harunum vóru skotnar í hvørjum av teimum 173 høgnum kring landið. Teir bestu hagarnir eru til høgru á myndini, teir vánaligastu til vinstur. Tey fyrstu 25% av teimum íalt 2.950 harunum vórðu skotnar í 104 ymiskum hagapørtum, 50 % í 138 av høgnum og 75% í 160 av høgnum. Tey seinastu 25% eru skotin í 13 teimum bestu høgnum.

3.2 Oyggj

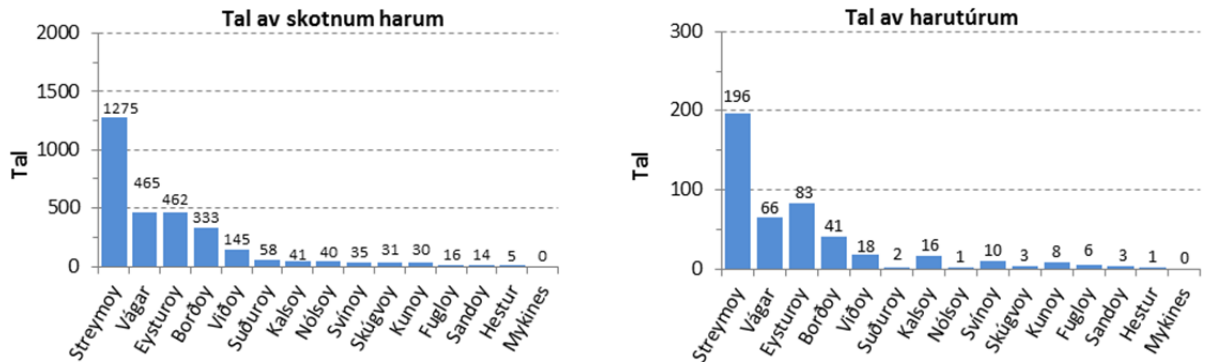
Eins og undanfarin ár, vóru eisini flestu harurnar í 2016 skotnar í Streymoynni; íalt 1.275 harur, sum svarar til 43% av øllum harunum, sum vórðu skotnar í Føroyum í 2016 (Mynd 3.3).

At sløk helvtin av øllum harunum í Føroyum verða skotnar í Streymoynni er vanligt. Í 2012 vóru 47% av teimum føroysku harunum skotnar í Streymoynni, í 2013, 45%, í 2014, 42%, og í 2015, 40%.

Tað var eisini á Streymoynni, at flestu túrarnir vórðu gjørdir í 2016, íalt 196 túrar, sum eisini svarar til 43% av øllum túrunum, sum vórðu gingnir í Føroyum í 2016. Í 2015 vóru 39% av øllum túrunum gjørdir á Streymoynni.

Næstflestar harur vórðu skotnar í Vágum, har teir tilsamans fingur 465 harur á 66 túrum. Talið av skotnum harum í Vágum í 2016 er tó helst hægri enn tað, sum er skrásett, tí tað hevur verið eitt sindur trupult at fáa fatur á tølunum úr Vágum. Veiðitøl eru bara fingin fyri 21 av teimum 38 høgum, sum eru í oynni (55%). Í 2015 vóru tøl skrásett fyri 28 av høgum (74%). Tað er serliga fyri Sørvág og Miðvág, at tøl mangla.

Í Eysturoynni skotur teir 462 harur í 2016, og á Borðoynni 333 harur (Mynd 3.3).



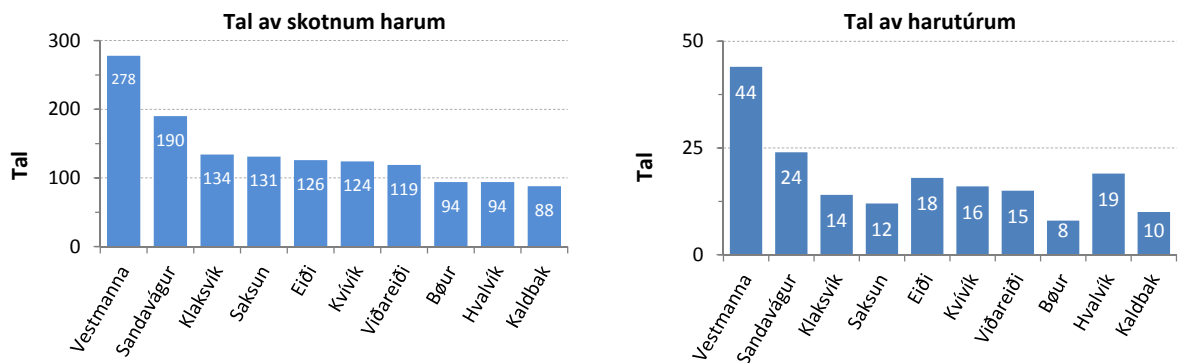
Mynd 3.3: Myndin vísir, hvussu nógv harur vórðu skotnar tilsamans í hvørjari oyggj í 2016 (vinstrumegin) og hvussu nógvir harutúrar vórðu gjørdir (høgrumegin).

3.3 Bygd

Vestmanna var eisini í 2016 tann bygdin, har flestu harurnar vórðu skotnar í Føroyum. Tilsaman skutu vestmenningar 278 harur á 44 túrum (Mynd 3.4). Men hetta er bert ein fjórðingur av tí, sum teir fingi í 2014, tá vestmenningar skutu 1.120 harur á 74 túrum. Næstflestar harur skutu teir í Sandavági, 190 harur á 24 túrum. Á triðja plássi er Klaksvík við 134 harum á 14 túrum og á fjórða plássi er Saksun við 131 harum á 12 túrum.

Vert er at leggja til merkis, at hvørki Sørvágur ella Miðvágur eru við á mynd 3.4. Hetta kemst av, at fyri júst hesar báðar bygdinar, mangla fleiri skrásetingar. Fyri Sørvág eru einans skrásettar 75 harur, sum eru skotnar á 11 túrum og í Miðvági, 71 harur frá 21 túrum. Sørvágur var annars annars tann bygdin, har næstflestar harur vórðu skotnar í Føroyum í 2015 var: 372 harur á 43 túrum. Miðvágur var á fjórða plássi við 236 harum á 45 túrum.

Sum áður nevnt, so er grundin til hetta, at menn nú í hesum bygdunum aftra seg við at upplýsa alment, hvussu nógv teir hava fingið, tí hetta økir um áhugan fyri teimum “góðu haruhøgnum”, sum so fær prísin á haruhøgnum at hækka. Sostatt kemur “opinleikin” at ganga út yvir harumenninar sjálvar. Tí er best at siga sum minst, og er hetta helst orsøkin til, at so fáa harur eru skrásettar í Sørvági og Miðvági í 2016 í mun til undanfarin ár.



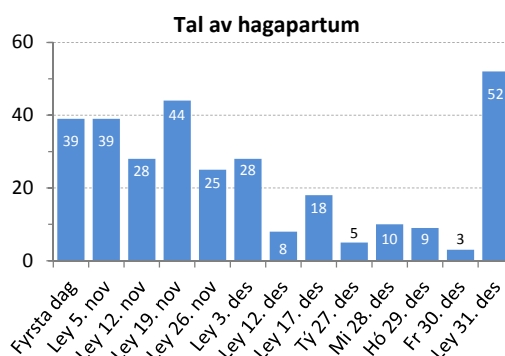
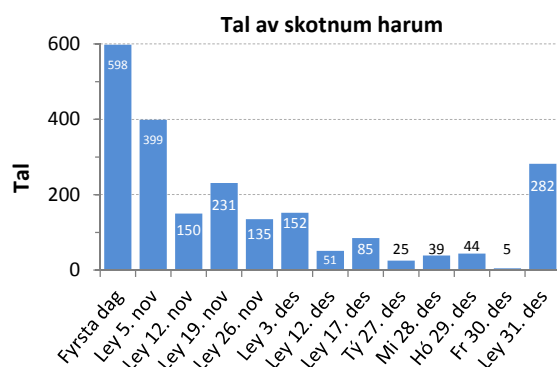
Mynd 3.4: Myndin vísir, hvussu nógv harur vórðu skotnar í tíggu teimum bestu bygdunum í Føroyum í 2016 (vinstrumegin), og hvussu nógvir harutúrar vórðu gjørdir í hesum bygdunum (høgrumegin).

3.4 Útvaldir dagar

Hóast tað í Føroyum er loyvt at skjóta haru einar 50 dagar um árið, so verður tó mest skotið leygardagar, umframt fyrsta dag og so dagarnar millum jól og nýggjár. Á mynd 3.5 er víst, hvussu veiðan var 13 ávísar dagar í veiðitíðini í 2016: Fyrsta dag, sjev fylgjandi leygardagar, og so teir fimm dagarnar eftir jól.

Av teimum tilsamans 451 harutúrunum í 2016, har dato er givið, vórðu íalt 2.196 harur skotnar (74%), og 68% av túrunum gingnir hesar 13 dagarnar (Mynd 3.5).

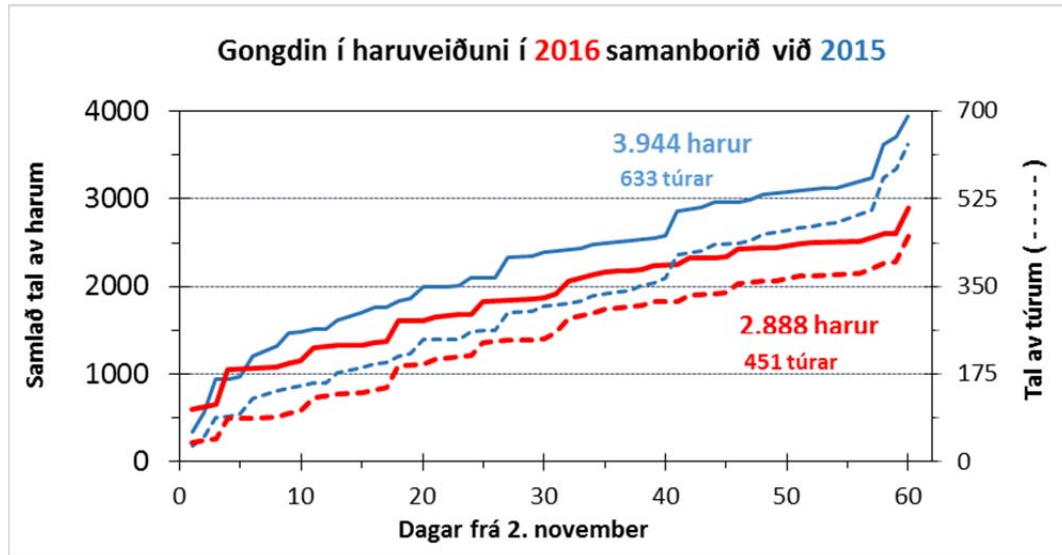
Fyrsta dag loyvt var at skjóta harur í 2016 var mikudagin 2. november. Hendan dagin, vórðu tilsamans 598 harur skotnar í 39 hagapørtum kring landið, og var hetta nógv tann besti harudagurin í árinum (Mynd 3.5). Fyrsti leygardagur var 5. november. Tá skutu teir 399 harur í 39 høgum. Leygardagin 19. november fingur teir 231 harur á 44 túrum. Annars varð lítið skotið restina av árinum, undantikið seinasta dagin í árinum, sum var leygardagur 31. desember; tá fingur teir 282 harur á 52 túrum, og gjørdist hetta sostatt tann dagurin í árinum, har flestir túrar vórðu gingnir (Mynd 3.5).



Mynd 3.5: Myndin vísir, hvussu nógv harur vórðu skotnar 13 ávísar dagar í 2016 (vinstrumegin), og í hvussu nógvum hagapørtum, skotið varð í (høgrumegin). Talan er um fyrsta dag, sjev fylgjandi leygardagar, og so teir fimm dagarnar eftir jól.

3.5 Veiða dag fyri dag í 2016 og 2015

Í hesi kanningini er skrásetingin av haruveiðuni gjørd fyri hvønn einstakan dag, sum skotið hevur verið. Tí ber til at gera upp, hvussu veiðan hevur hiltast gjøgnum árið, dag fyri dag, og at samanbera veiðuna við undanfarin ár. Úrslitið frá hesi samanbering er víst á mynd 3.6.



Mynd 3.6: Myndin vísir talið av harum (———), sum eru skotnar hvønn dagin í veiðitíðini, 2. november til 31. desember 2016, og hvussu nógvir túrar eru gjørdir teir einstøku dagarnar (- - - -). Úrslitið fyri 2016 (**reyðu linjurnar**) er samanborið við 2015 (**bláu linjurnar**). Fyri trýggjar hagar er bara tað samlaða talið av harum uppgivið. Har fingur teir tilsamans 62 harur Samlaða úrslitið fyri 2016 gjørdist sostatt, at **2.950 harur**.

Í 2016 var fyrsti dagur, har loyvt var at skjóta harur, mikudagur 2. november. Hendan dagin, vórðu tilsamans 598 harur skotnar á 39 túrum kring landið (Mynd 3.5). Í 2015 var fyrsti harudagur mánadagur 2. november. Tann dagin fingur teir 348 harur á 31 túrum.

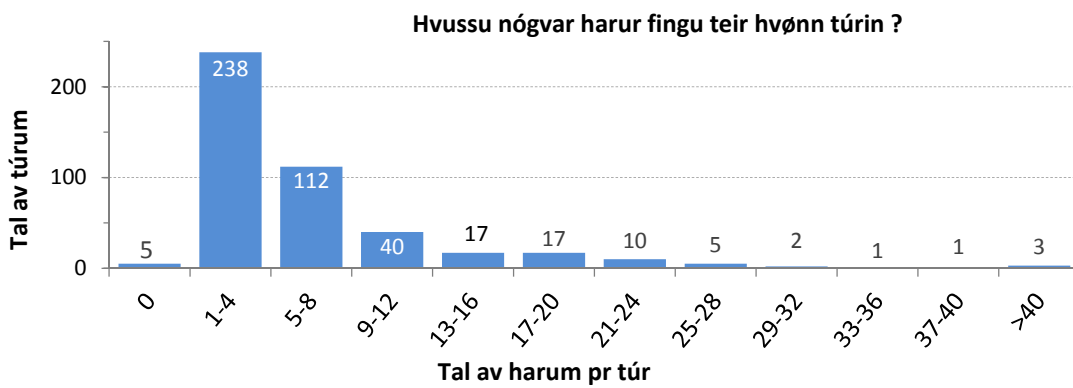
Samanbera vit haruveiðuna í 2016 við 2015 (Mynd 3.6), síggja vit, at árið byrjaði hampiliga: Tað fyrstu vikuna var veiðan á leið tann sama sum í 2015, men so minkaði bæði veiða og túratalið, og var sum heild munandi minni allar dagarnar í 2016 samanborið við 2015. Samlaða úrslitið gjørdist tí eisini at, talið av skotnum harum í 2016 einans var 74 % av tí, ið skotið var í 2015, og túratalið 71%.

3.6 Hvussu nógvar harur fingur teir hvønn túrin?

Á teimum 451 harutúrunum, sum vórðu gjørdir í 2016, var veiðan millum 0 og 50 harur á hvørjum túri (Mynd 3.7). Tað vanligasta var at fáa 1-4 harur á einum túri. Hetta var veiðan á 53% av túrunum. Í 2014 var hetta veiðan 49% av túrunum. Á 60 túrum (13%) fingur teir bara eina haru, 63 túrar (14%) fingur teir tvær harur, 61 túrar (14%) fingur teir tríggjar harur og 54 túrar (12%) fingur teir fyra harur.

Í miðal vórðu skotnar 6,40 harur á hvørjum túri í 2016. Hetta er eitt sindur meira enn í 2015, tá teir í miðal fingur 6,23 harur hvønn túrin, men minni enn í bæði 2014 og 2013, tá miðaltalið var ávikavist 8,12 og 8,2 harur pr. túr.

Einans 5 túrar eru uppgivnar, har teir onga haru siga seg at hava fingið. Men hetta talið er uttan iva alt ov lágt, tí tað eru helst fleiri bummtúrar, sum ikki eru uppgivnar.



Mynd 3.7: Myndin vísir, hvussu nógvar harur vórðu fingnar á hvørjum túri á teimum 451 harutúrunum, sum vórðu gjørdir í 2016.

Úrslitið av teimum fimm bestu harutúrunum, sum vórðu gjørdir í 2016, eru vístir í talvu 3.5. Besti túrurin var tó gjørdur í Trongisvági, har 17 mans á klappjakt tann 2. november fingur 50 harur. Í Fjallinum í Kvívík fingur 11 mans 43 harur og “Úti í Haga á Bjørgum” í Vestmanna fingur 13 mans 41 harur.

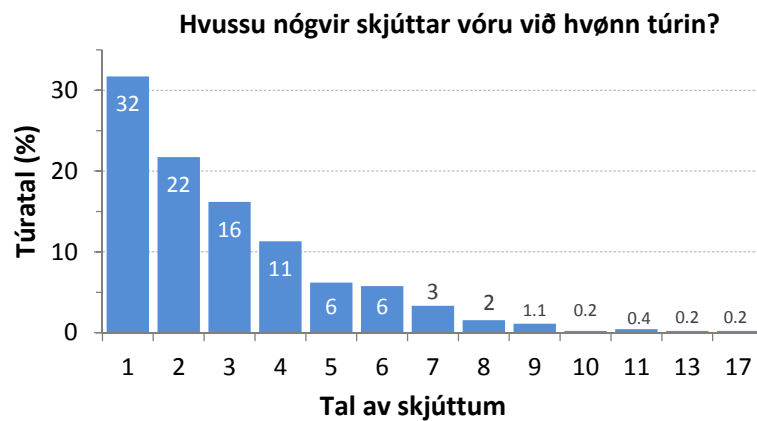
Hagapartur	Bygd	Dato	Tal av harum	Tal av monnum
Klappjakt (4 hagar)	Trongisvágur	2. nov.	50	17
Fjallið (partur av Ognarhaganum)	Kvívík	2. nov.	43	11
Úti í Haga á Bjørgum	Vestmanna	2. nov.	41	13
Nólsoy (øll oyggin)	Nólsoy	5. nov.	40	11
Fyri Heiman (í Gerðum)	Sørvágur	5. nov.	33	8

Talva 3.5: Fimm teir bestu harutúrarnir, sum vórðu gjørdir í 2016.

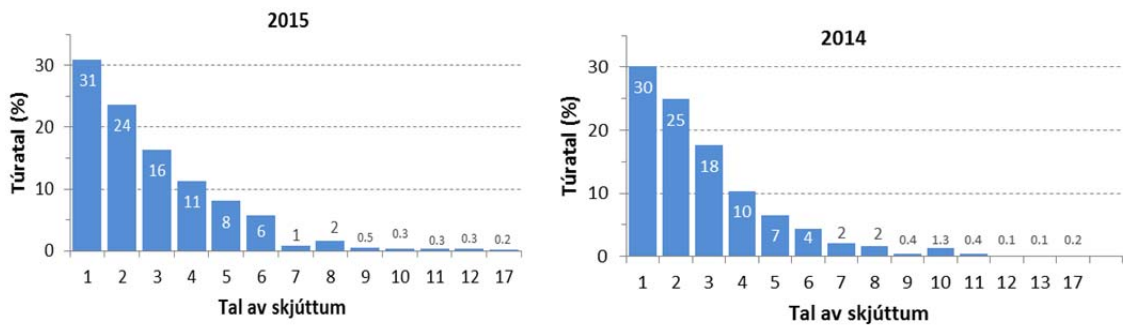
3.7 Hvussu nógvir skjúttar vóru við hvønn túrin?

Talið av skjúttum, sum vóru við á harutúrunum í 2015, var millum 1 og 17. Helvtina av túrunum (medianurin) vóru 2,0 skjúttar ella færri og skutu. Sæð yvir alla veiðitíðina, var tað mest vanliga, at ein einsamallur maður var og skeyt (Mynd 3.8). Hetta hendi á 143 túrum (32%). Á 98 túrum (22%) vóru tvær byrsur. Tá flest mans skutu á einum túri, vóru teir 17. Hetta var á “Klappjaktini” í Trongisvági 4. november, har teir fingu 50 harur.

Samlaða býtið av talinum av skjúttum, sum vóru við teir ymisku túrarnar í 2016 er neyvt tað sama sum bæði í 2015 og 2014 (Mynd 3.9)



Mynd 3.8: Talinum av skjúttum, sum vóru við á teimum 451 harutúrunum, sum vórðu gjørdir í Føroyum í 2016.



Mynd 3.9: Býtið av talinum á skjúttum, sum vóru við á hvørjum harutúri í 2015 (636 túrar) og 2014 (1.123 túrar).

3.8. Hvussu nógvir mans skutu harur í Føroyum í 2016?

Sambært hesi skrásetingini, vórðu tilsaman 2.950 harur skotnar í Føroyum í 2016 (Talva 2.1), men hvussu nógvir mans hava skotið hesar harurnar?

Hetta vita vit ikki neyvt, tí vit hava ongi tøl um hetta. Men við stóði í veiðitølunum, sum eg havi savnað saman fyri 2016 (Talva 2.1), ber til at gera eina meting av, hvussu nógvir mans hava luttikið í haruskjótingini í Føroyum hetta árið.

Tal av heimildarfólkum: Í frágreiðingini eru 193 ymisk heimildarfólk, sum hava latið mær upplýsingar. Talið av teimum, sum skjóta er tí í øllum førum nógv hægri enn 193, tí tað er bert eitt heimildarfólk fyri hvønn túrin, hóast tað vóru fleiri mans við á túrinum.

Hægsta tal av skjúttum í hvørjum hagaparti: Tilsamans vórðu gjørdir 451 túrar, sum vórðu gingnir í 173 hagapørtum kring landið. Um vit taka 'hægsta talið av skjúttum', sum vóru við á einum túri í hesum 173 hagapørtunum, og leggja hesar skjúttarnar saman fyri allar hagapartarnar, fáa vit eitt gott mát fyri, hvussu nógvir ymiskir mans skutu harur í Føroyum í 2016.

Hetta roknistykkið gevur 699 mans.

Fráboðanir frá onkrum høgnum mangla uttan iva í hesi frágreiðingini, so helst er talið nakað hægri enn 699, men hinvegin, so er helst onkur av monnunum, sum hefur skotið í fleiri hagapørtum, men tað mest vanliga er tó, at hvør maður bert skjýtur í einum haga.

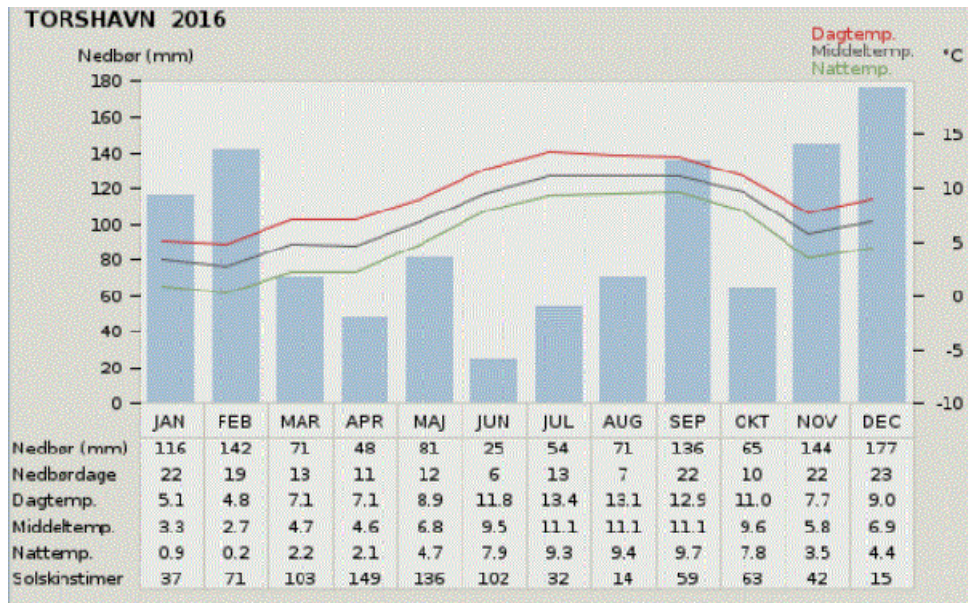
Niðurstøðan er tí, at:

einir 700 mans skutu harur í Føroyum í 2016.

Hetta talið er eitt sindur lægri enn undanfarin ár. Fyri 2015 vísti sama roknistykkið, at tá skutu 800 mans harur í Føroyum. Í 2014 var talið 1.222 mans og í 2013 skutu 1.044 mans harur í Føroyum.

4. Føroyska veðrið í november og desember mánað 2016

Niðanfyrir verður greitt frá, hvussu veðrið var í Føroyum í november og desember mánað í 2016 (Myndirnar 4.1 - 4.7). Tøluni eru frá heimasíðuni hjá Danmarks Meteorologiske Institut (DMI), (<http://www.dmi.dk/faeroeerne/arkiver/vejrarkiv/>). Hugtakið “Vanligt”, er miðaltøl fyri mánaðin, árin 1961-1990.



Mynd 4.1: Føroyska veðrið í 2016, mánað fyri mánað. Mátingarnar eru gjørdar í Tórshavn. Regndagar (nedbørdage) eru dagar, har tað regnar 1 mm ella meira í ein dag (Kelda: DMI).

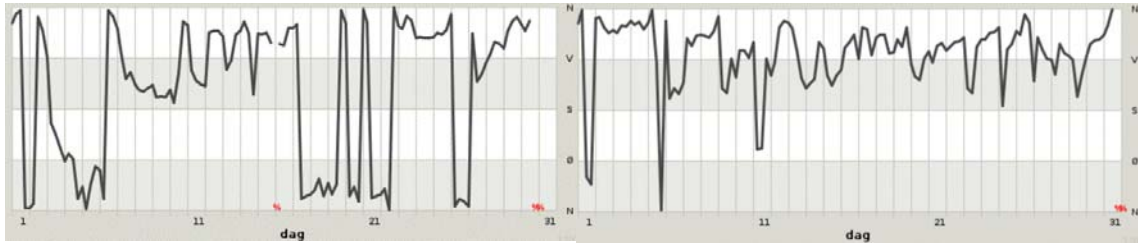
Ættin: Tað sum eyðkendi harutíðina í 2016, var tann nógva vestanættin, sum var, bæði í november og desember mánað (Mynd 4.2 og 4.4). Eystanættirnar vóru so at siga heilt burtur. Fyrstu dagarnar í november mánað var hann høgur í ættini, men fór so í ein landnyrðing (Mynd 4.2). Frá 6. til 16. november var hann báðumegin vestan, men frá 17 til 26. november var aftur høgætt. Tað mesta av desember mánað kom hann vestaneftir (mynd 4.2). Sambært mátingunum, sum Landsverk hevur gjørt á Glyvursnesi, sunnanfyri Havnina, so var ættin næstan allan desember mánað millum vestan og sunnan (Mynd 4.4). Havast skal tó í huga, at støðirnar, sum máta vindrætningin, eru rættlaga ávirkaðar av lendinum, har sum málistøðin stendur, og tí er býtið av ættini, sum er mátað á Glyvursnes, kanska ikki heil umboðandi allar Føroyar. Mátingarnar skuldi tó givið eina góða ábending um, hvussu veðrið var í harutíðini í 2016.

Vindur: Sambært DMI, hevur miðalvindferðin í Føroyum í november mánað árin 1961-1990 verið 6,5 m/s, og í desember mánað 7,1 m/s. Sum sæst á mynd 4.5, so var miðalvindferðin, (tað er miðalferðin, mátað í 6 tímar) í november umleið miðal, men í desember mánað vóru nógvir dagar, har miðalvindferðin var omanfyri 7,1 m/s (mynd 4.5)

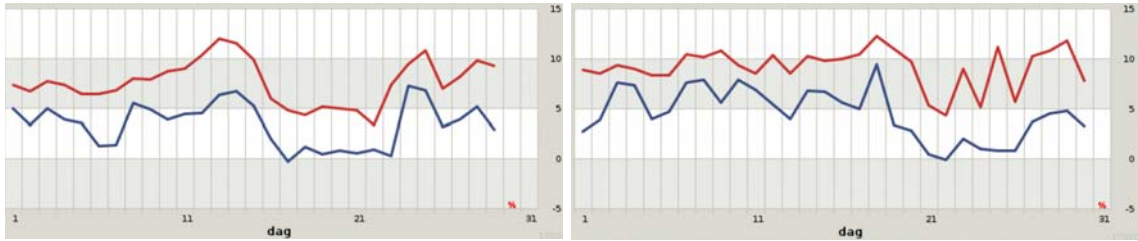
Regn: Tað regnaði meira í harutíðini í 2016 enn vanligt. Í november vóru 22 regndagar, í desember 23 (Mynd 4.1 og 4.4). Sostatt vóru tað bara 16 dagar í allari harutíðini, har tað ikki regnaði. Eitt, ið eyðkennir haruna er, at henni dámar ikki regn. Tá sita tær rættuliga fastar. Samlaða regnmongdin fyri november var 144 mm og í desember 177 mm. Hetta er eitt sindur meira enn vanligt, tí sambært DMI, so er miðal regnmongdin hesar báðar mánarnar vanligar ávikavist 127 mm og 142 mm.

Hitin: Samanumtikið var tað sera lýtt í harutíðini í 2016 (Mynd 4.4). Miðalhitin fyri november mánað var 5,8 °C, sum er 1,2 grad heitari enn vanligt (4,6 °C). Í desember var miðalhitin 6,5 °C, sum er heilar 2,8 grad heitari enn vanligt (3,7 °C).

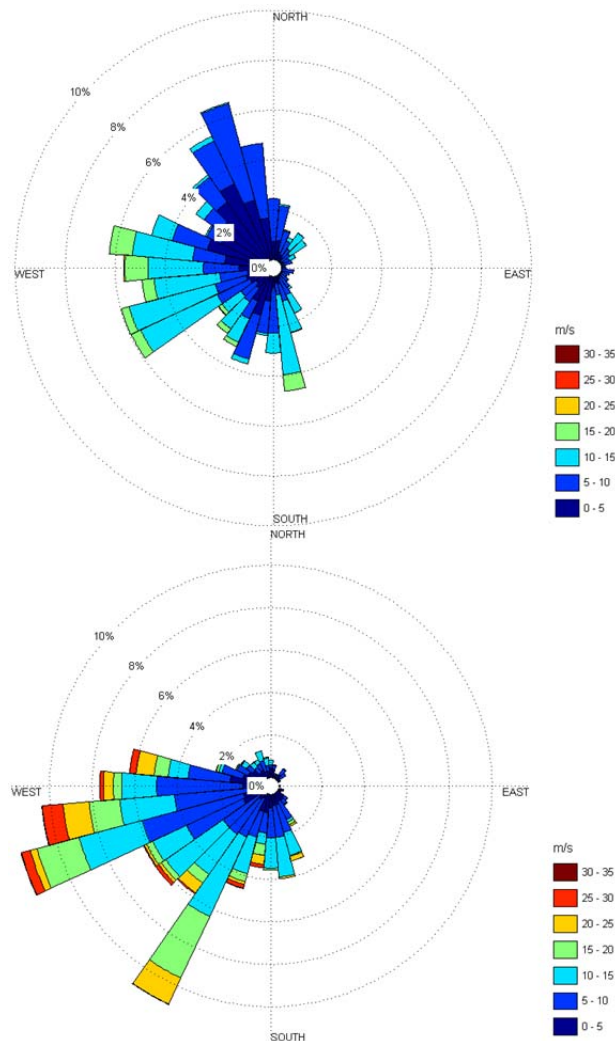
Sól: Sól mátingarnar hjá DMI vísa, at nógv sól var í november mánað (42 sóltímar. Vanligt: 20 tímar), meðan desember var ein miðal mánaður (20 sóltímar. Vanligt: 20 tímar) (Mynd 5.6).



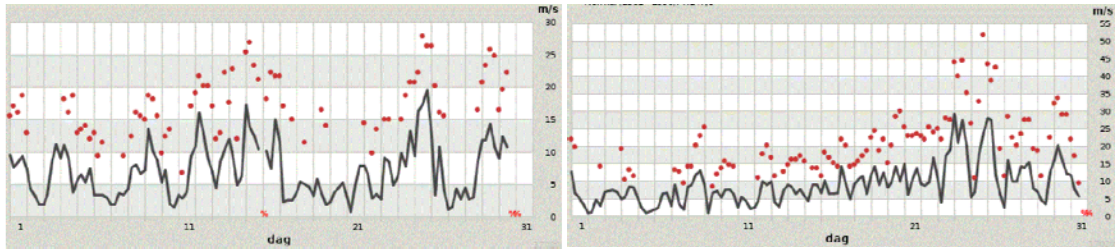
Mynd 4.2: Ættin í november (vinstrumegin) og í desember mánað í 2016 (høgrumegin) í Tórshavn, mátað sum miðal í 6 tímar (Kelda: DMI).



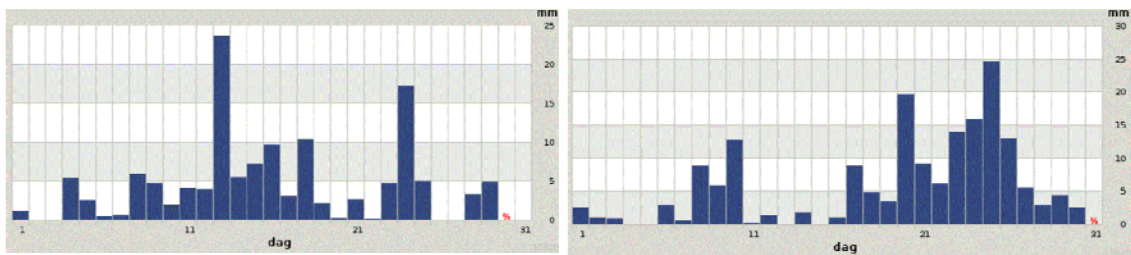
Mynd 4.3: **Mesti** og **minsti** hitin mátaður í døgnum í november (vinstrumegin) og desember mánað 2016 (høgrumegin) í Tórshavn. Miðalhitin fyri november var $5,8^{\circ}\text{C}$ (vanligt: $4,6^{\circ}\text{C}$) og fyri desember $6,9^{\circ}\text{C}$ (vanligt: $3,7^{\circ}\text{C}$). (Kelda: DMI).



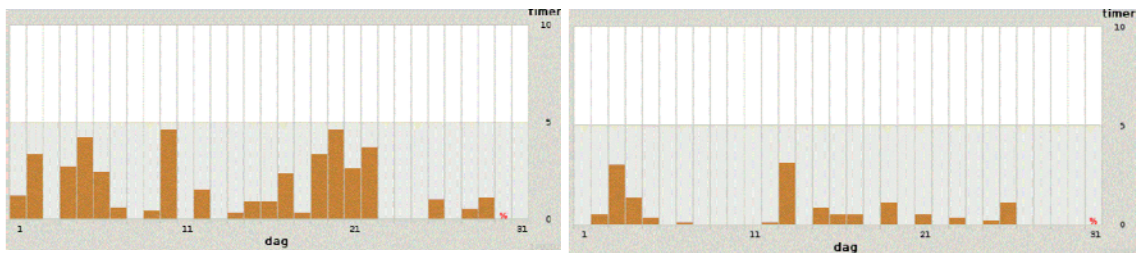
Mynd 4.4: Vindrósa. Býti av ætt og vindferð, mátað á Glyvursnesi í november (ovara) og desember mánað 2016 (niðara). (Mátningar: Landsverk. Gjört myndirnar: Bárður Niclasen).



Mynd 4.5: Vindur (m/s) í november (vinstrumegin) og desember mánað (høgrumegin) í 2016, mátað í Tórshavn. —: Miðal fyri 6 tímar, ●: Hvirlur. Vanliga miðalvindferðin fyri november er 6,5 m/s og fyri desember 7,1 m/s. **Gevi gætur:** y-aksin fyri november gongur frá 0 til 30 m/s, men í desember er hann frá 0 til 55 m/s (Kelda: DMI).



Mynd 4.6: Regnmongdin í Tórshavn í november (vinstrumegin) og desember mánað (høgrumegin) 2016 (høgrumegin). Samlaða regnmongdin í november var 144 mm (vanligt: 127 mm) og í desember 177 mm (vanligt: 142 mm) (Kelda: DMI.)



Mynd 4.7: Sóltímar í Tórshavn í november (vinstrumegin) og desember mánað (høgrumegin) 2016. Ált vóru 42 sóltímar í november (vanligt: 20 tímar) og 15 sóltímar í desember (vanligt: 7 tímar) (Kelda: DMI).

5. Týðningurin, sum rottan hevur fyri føroysku haruna

Í oktober mánað í 2016 vóru 14 sjálvvirkandi myndatól sett upp frammanfyri harusetur í fimm høgum, ymsastaðni í landinum. Endamálið við myndatólunum var at kann litbroytingina hjá haruni, tá hon skifti frá tí brúna summerlitinum til tann ljósagróa vetrarlitin: Nær á árinum byrjar litbroytingin og hvussu langa tíð tekur tað, til harurnar hava fingið fulla vetrarlitin. Myndatólini vóru innstillaði soleiðis, at tá okkurt rørir seg framman fyri harusetrunum, verður ein mynd tikin. Á myndini verður skrásett dato og klokka, tá myndin er tikin. Á hendan hátt ber til at skráseta, hvussu haran sær út, og eisini nær á degnum og árinum tær eru mest aktivar.

Ein líkandi kanning var gjørd á várið 2016, tá sóust bara harur á myndunum, men til mína stóru undran, avdúkaðu myndirnar, sum vórðu tiknar veturin 2016, at rættuliga nógv rotta var at síggja í haganum, (Mynd 5.1).

Nakrar av myndunum vórðu lagdar út á Facebook-síðuna “Haruskjóting í Føroyum”. Rottumyndirnar fingu rættuliga nógv umrøðu, og fólk sendu eisini fleiri myndir inn á Facebook-síðuna, sum vístu rottuholur, sum vóru grivnar í haganum, (Mynd 5.2 og 5.3).


Føroysku fjølmiðlarnir tóku málið upp, og hetta førði millum annað við sær, at løgtingsmaðurin Bjørn Kalsø, í løgtinginum 2. november, setti landsstýrismanninum í landbúnaðarmálum, Høgna Hoydal ein fyrispurning um rottutýning. Fyrispurningurin frá Bjørn Kalsø kann lesast [her](#), og svarið, sum Høgna Hoydal gav í løgtinginum tann 15. november, kann lesast [her](#).



Mynd 5.1: Í oktober mánað í 2016 vórðu 14 sjálvvirkandi myndatól sett upp frammanfyri harusetur í høgum ymsastaðni í Føroyum. Ætlanin við myndatólunum var at kanna harur, men til stóra undran, vóru rottur at síggja á rættuliga nógvum av myndunum.



Mynd 5.2: Nógvastaðni í haganum síggjast rottuholur (*reyðu ringarnir*), sum eru grivnar niður í lendið (Mynd: Bjarni Petersen).



Mynd 5.3: Deyðseyður í haganum dregur eisini rottur til sín. Legg merki til rottuholurnar (*reyðu ringarnir*), sum eru grivnar inni í lendið (Mynd: Bernhard Augustinussen).

5.1 Rottan

ÚTBREIÐSLA

Rottan, sum í dag livir í Føroyum, er brúna rottan (*Rattus norvegicus*). Hon hevur sín uppruna í Asien, men er lutfalsliga nýggj í Føroyum, higgar hon kom í 1768. Føroyska rottusøgan byrjar við einum skipsvraki, sum rak á land í Hvalba. Hetta var í mai í 1768. Talan var um norska skipið „*Kongen af Preussen*“, sum, ávegis frá Tróndheimi til Dublin í Írlandi, rendi á land á skotsku oynni Lewis. Vrakið, sum var fult av rottum, rak til Føroyar og kom á land í Hvalba.

Við hesum vrakinum komu fyrstu brúnu rotturnar til Føroya. Rottan spjaddist skjótt kring landið. Longu eftir einum ári, vóru tær um alla Suðuroynna. Í 1769 vóru tær sæddar í Havn, og eftir einans tíggu árum, vóru tær komnar til Víkar og Saksunar. Í 1776 komu tær til Eiðis, og høvdu longu trý ár seinni spjatt seg um alla Eysturoynna. Í 1779 komu tær til Sørvágs, og árið eftir vóru tær eisini í Miðvági. Í dag er rottan at finna á sjei av teimum 18 oyggjunum í Føroyum: Viðoy, Borðoy, Kunoy, Eysturoy, Streymoy, Vágum og Suðuroy.

STØDD OG NØRING

Ein fullvaksin rotta vigar 200-300 g. Kroppurin er 20-30 cm til longdar og halin 17-23 cm. Rottan gerst longu kynsbúgvinn eftir trimum mánaðum. Hon gongur kviðin í 22 dagar og leggur so 6-12 ungar, sum hvør viga eini 5 g. Rottan leggur 3-5 ferðir um árið. Soleiðis kann ein einstøk rotta gerast til 862 rottur eftir einum ári. Miðal livialdurin á rottu er 1½ ár.

LIVIMÁTI

Rottur eru mest aktivar í myrkri og liva mest undir jørð, eitt nú í kloakkum og holum, sum tær grava sær. Tær grava sjáldan djúpari niður enn 60 cm, men kunnu grava seg upp úr kloakkum, sum eru 8 m niðri. Um summarið eru tær spjaddar runt um í náttúruni, men koma at húsum um veturin. Rottur hava harðar og hvassar tenn og kunna gnaga seg gjøgnum múrsteinar, aluminium, sink, plastikk og træ.

STERK OG FIM

Rottan er bæði sterk og fim. Er holið størri enn 20 mm, kann hon krúpa í gjøgnum. Hon kann lyfta ristir, sum viga 1,2 kg og kann klatra upp eftir loddrøttum veggjum. Rottur kunnu leypa 75 cm beint uppeftir, 1,2 m vatnrætt og 2 m út frá á skák niðureftir. Rottan er eisini óførur svimjari. Ein rotta, sum var merkt á einari oyggj í Ný Zælandi, var funnin aftur á aðrari oyggj 400 m burtur, hagar hon hevði svomið.

5.2 Fýra ræðandi rottusögur

Í samband við at myndirnar av rottunum við harusetrini vórðu lagdar út, komu nógvar søgur fram um rottur, bæði á Facebook-síðuni og frá fólki, sum hava sagt mær frá søgum um rottur.

Fýra av hesum søgunum verða endurgivnar niðanfyri.

ROTTA LOYPUR Á HAVHESTUNGA

Sjálvur skrivaði eg 25. oktober 2016 hendan stubban:

“Onkur hevur spurt meg, um rotta legst á harur. Eg veit tað ikki við vissu, men eg tosaði við ein starvsfelaga í dag. Hann hevur fyrr arbeitt við havhesti, har hann millum annað hevur sett myndatól upp. Har er ein upptøka, har ein rott loypur á ein havhestaunga, sum er nógvar ferðir størri enn rottan, og drepur hann. So út frá hesum er ikki óhugsandi, at rottan eisini kann loypa á haru.”

So kom hetta:

“So havi eg fingið fatur á upptøkuni, har rottan loypur á havhestunga og drepur hann. Tað er starvsfelagi mín, Jóhannis Danielsen, sum hevur gjørt og eigur upptøkuna.

Kanska er tað eitt sindur ringt at síggja rottuna í byrjanin av upptøkuni, men hon sæst ovast uppi í høgra horni á myndini, sum tvær lýsandi kúlur. So loypur hon fram móti havhestunganum, hann ger nøkur sprell, so er hann deyður. At havhestungin veruliga er deyður sæst av, at ungin ikki ger nakra roynd at verja seg ella sleppa sær undan, tá rottan seinni á upptøkuni gongur rundan um ungan og skrykkir í hann. Á einari aðrari upptøku, sum ikki er við her, gongur rottan oman á havhestunganum, uttan at hesin rørir seg. Upptøkan er 30 sek. til longdar.”

Og stutt eftir kom hendan søgan úr Vágum.

ROTTA DRIPIÐ HARUUNGAR

“Vit vóru trý, ið høvdu verið á Hvilvtkinnavatni (tað er í Vágum; vestanfyri Fjallavatn) og fiskað síl. Tað var ikki blivið rættuliga ljóst aftur, tá ið vit vóru ávegis heim. Tann eini av okkum helt seg síggja tveir haruungar við ein stein. Hann loypur eftir teimum. Fangar annan, men hin fer undir steinin. Maðurin leggur seg niður og stingur hondini inn undir steinin. Jú, hann føldi haruungan, men fekk ikki ordiliga fatur í honum. Brádliga loypur hetta út. Tá var blivið eitt sindur ljósari, og vit sóu, at tað var ein stór rotta. Hann av okkum, ið helt á haruunganum, leggur til merkis, at hann hevði blóð á hondunum, men vit hugsaðu ikki nógv um tað. Haruungin bleiv lagdur í eina húgvu, og tikin heim við.

Komnir heim, var vorðið ljóst. Tá ið vit hugdu aftur til haruungan, var hann deyður. Fóru so at hyggja nærri eftir honum. Tá sóust tvey sár á hálsinum á haruunganum. Rottan hevði snøgt sagt bitið hann á barka, og hevur ivaleyst baksast við at fáa hann inn undir steinin, tá vit komu framvið. Vit hugdu seinni undir steinin, har vóru fleiri beinagrindir at síggja. Eg minnist væl smá herðabløð, sum lógu undir steininum, so hatta var ikki einasti haruungi, ið rottan hevði tikið.

Tað er ikki ringt at ímynda sær, hvat skaða hon ger í haganum, eitt nú á heiðafugl og smáfugl.

Eg havi eisini einaferð upplivað, at rotta hevur gjørt seg inn á dunnuungar. Eg hevði moskusdunnuungar í einum úthúsi. Tann eina dagin vóru fleiri av dunnuungunum fullir av sárum, og ein lá hálvetin á gólvinum. Eg hevði ikki trúð tí. Teir vóru hálvvaksnir og nógv størri enn ein rotta. Men rotta var tað. Eg fann holið hjá henni, og einki annað kundi sleppa inn.”

So kom hendan søgan úr Vestmanna

ROTTA LOYPUR Á SEYÐ

“Tá ið eg nú síggi, at tú Eyðfinn setur spurnartekin við, um rotta kanska legst á harur, rennur mær beinanvegin ein áhugaverd søga til hugs.

Einaferð vóru tveir mans úr Vestmanna farnir burtur í haga at hyggja til seyðin. Nógvur kavi var niðurkomin, so ringt var hjá bæði seyði og fólki at ganga. Teir koma so til eitt seyðafylgi, sum tá hevði leitað sær eitt sindur niðan frá bólinum, sum hoyrði til hetta fylgið. Sum áður nevnt, so var nógvur kavi, og seyðurin stóð meira ella minni stillur í einari rekkju, soleiðis sum man ofta sær teir ganga, tá kavi er.

Nú síggja teir eina rottu koma úr bólinum. Hon heldur beina leið ímóti fylginum. Knappliga fer ein gimbur at leika í, men av at tí, at tað var so nógvur kavi, fekk hon illa flutt seg. Menninir skunda sær alt tað teir eru mentir, at koma yvir til seyðin, men tá hevði rottan longu klárað at bitið hol á skinnið innanlærs á tjógvunum.

Eg hugsaði bara, at hettar var ein áhugaverd søga, sjálvt um hon ikki hevur nakað við haru at gera, og at hon vísur á, at tá rotta kann leggja á ein vaksnan seyð, so kann hon eisini leggjast á eina haru.”

Og so hendan søgan úr Havn

ROTTA LOYPUR Á POSTMANN

Ein maður fortaldi mær um oldurabba sín, sum var postmaður. Hetta hevur verið í byrjanina av 1900. Arbeiðið sum postmaður innibar millum annað, at hann skuldi bera post um alt landið; líka úr Havn norður til Viðareidis. Á einum av hesum posttúrunum gekk hann ein dagin norður eftir Oynni. Nógvur kavi var, og postmaðurin verður fastur í kavanum. Meðan hann soleiðis stríðist fyri at sleppa leysur aftur, kemur ein rotta rennandi í móti honum og loypur beint á postmannin.

Út frá hesum fyra søgunum so er eingin ivi um, at rottan gerr stóran skaða á føroyska harustovnin og á annað livandi í Føroysku náttúruni.

Tað er eisini vælkent, at tá rotta er komin í eina oyggj, so er fuglameingið í oynni nógv minkað.

6. Heimildir

- Magnussen, E. og Jensen, J.K. (2016). **Sjálðsamar loppur á føroyskum rottum.** Frøði, nr. 1 s, 30-33. Kann lesast [her](#).
- Magnussen, E. (2015). **Haruveiðan í Føroyum 2015.** NVDrit 2016:02, p. 1-44. Kann lesast [her](#).
- Magnussen, E. (2015). **Haruveiðan í Føroyum 2014 og annað tilfar um føroysku haruna.** NVDrit 2015:01, p. 1-75. Kann lesast [her](#).
- Magnussen, E. (2014). **Haruveiðan í Føroyum 2013.** NVDrit 2014:02, p. 1-57. Kann lesast [her](#).
- Magnussen, E. (2013). **Haruveiðan í Føroyum 2012.** NVDrit 2013:02, p. 1-44. Kann lesast [her](#).

Appendix

Haruveiðan 2016

Úrslitini frá teimum einstøku harutúrunum í Føroyum í 2016,
skipað eftir: oyggj, bygd, hagaparti og dato.

*Upplýsingar um harutølini, sum vórðu savnaði fyri
veiðitíðina 2016.*

Tal av skotnum harum	2.950
Tal av harutúrum	451
Tal av hagapørtum	187
Tal av bygdum	67
Tal av oyggjum	15
Tal av heimildarfólkum	193

Oygg	Bygd	Hagapartur	Dato	Tal av harum	Tal av byrsum			
Fugloy	Hattarvík	Bergið	12-11	1	4			
		Uttarstovuhagi	12-11	3	4			
			14-11	2	1			
	Kirkja	Kirkjuhagi - Sunnaripartur		09-11	1	1		
				12-11	5	4		
				14-11	4	1		
			Tilsamans	10	6			
			Svínoy	Svínoy	Eysturhøvdi	11-11	1	1
					Fyri handan Fjöll	10-12	3	1
Fyri handan Hálsar	19-11	6			4			
Handantúnstriðingur - Fyri norðan	12-11	4			2			
	18-11	1			3			
Handantúnstriðingur - Fyri uttan Uppi í Grønu	12-11	8			6			
	11-11	3			6			
	19-11	2			1			
	03-12	5			2			
	10-12	2			2			
Tilsamans	12	5						
Viðoy	Hvannasund	Úti á Rættini	22-12	2	2			
		Yviri á Skarðhamri	03-12	21	5			
			13-12	3	1			
	Viðareiði	Bergsmunni		02-11	8	2		
				05-11	4	2		
				28-11	6	1		
				05-12	10	2		
			Tilsamans	28	7			
		Eystur við Egg - Eystastipartur	Ikki skotið	0	0			
		Eystur við Egg - Miðjan	Ikki skotið	0	0			

Oygg	Bygd	Hagapartur	Dato	Tal av harum	Tal av byrsum		
Viðoy	Viðareiði	Eystur við Egg - Vestastipartur	19-11	32	7		
			09-12	8	2		
			17-12	7	7		
				Tilsamans	47	16	
		Fyri innan Leiti	04-11	8	3		
			05-12	9	2		
		Inni í Bergi	31-12	2	1		
		Inni í Dølum	14-11	5	1		
			31-12	6	1		
		Inni í Vík - Heimaripartur	02-11	8	2		
		Inni í Vík - Uttaripartur	Ikki skotið	0	0		
		Uppi á Váli	05-12	3	1		
			31-12	3	1		
		Úti í Líð	Ikki skotið	0	0		
		Villingardalur	Ikki skotið	0	0		
		Borðoy	Árnafjørður	Bergið	13-12	10	1
					14-11	2	2
Ognarhagin	02-12			3	1		
	03-12			1	1		
	19-12			18	1		
	Tilsamans			24	5		
Depil	Norðaripartur			02-11	1	1	
				19-11	2	2	
Klaksvík	Barmur			26-11	14	4	
				05-11	33	8	
	Fyri Heiman (í Gerðum)		19-11	6	2		
			02-11	16	3		
	Hellisdalur		12-11	9	7		
	Uppsalahagi		02-11	14	3		
			05-11	15	6		
			12-11	7	4		
			19-11	5	5		
			26-11	3	1		
			03-12	6	3		
			13-12	3	3		
15-12	1		1				
			Tilsamans	54	26		
Múli	Krossdalur		13-12	2	2		
		02-12	13	2			
Norðoyri	Bjargamansdalur	19-11	7	3			
		13-12	6	1			
	Fløturnar	12-11	5	2			
		19-11	2	3			
	26-11	3	3				
			Tilsamans	10	8		
		Miðhagi + Líðarhagi	16-12	8	1		

Oygg	Bygd	Hagapartur	Dato	Tal av harum	Tal av byrsum	
Borðoy	Skálatoftir	Skáltoftahagi	12-11	2	3	
			19-11	4	5	
			26-11	19	4	
			01-12	1	3	
			03-12	10	5	
			19-12	1	2	
			29-12	7	4	
	31-12	5	5			
	Tilsamans			49	31	
	Strond	Strandarhagi	05-11	25	6	
			26-11	9	5	
			06-12	3	2	
			22-12	15	5	
			31-12	17	5	
Tilsamans			69	23		
Kunoy	Haraldssund	Fyri Norðan	12-11	4	3	
		Fyri Sunnan	03-12	4	1	
	Kunoy	Byrgið	19-11	2	1	
			10-11	4	1	
		Fyri Norðan	19-11	7	1	
			03-12	6	1	
			09-12	1	1	
			23-12	2	1	
Tilsamans			20	5		
Kalsoy	Húsar	Líðin og Leitið	02-11	6	2	
			12-11	2	3	
		Suður í Haga	19-11	2	2	
			06-12	3	1	
	Mikladalur	Kambur	10-12	4	3	
			29-12	4	2	
		Sunnanáhagi - Heimaripartur	02-12	5	1	
			Sunnanáhagi - Norðaripartur	12-11	2	2
	Trøllanes	Djúpidalur Norðaripartur	28-12	1	2	
			Fyri Heiman	13-12	5	1
			05-11	1	2	
			14-11	3	1	
			16-11	2	1	
			17-11	0	1	
21-11	1	1				
05-12	0	1				
Tilsamans			7	7		

Oygg	Bygd	Hagapartur	Dato	Tal av harum	Tal av byrsum		
Eysturoy	Eiði	Breiðá og Teistavál	31-12	21	6		

			Eiðiskollur (Partur av Norðurhelvt)	10-11	5	1	
				16-11	3	1	
		22-11		3	1		
		Tilsamans		11	3		
		Fyri Norðan Á (Partur av Norðurhelvt)	05-11	28	7		
			19-11	3	2		
			28-11	7	1		
			03-12	10	2		
			06-12	2	1		
			Tilsamans	50	13		
		Gimbrahagi	Suðurhelvt (Slættaratindur)	30-12	1	2	

				05-11	20	5	
				10-11	4	1	
				19-11	1	1	
				28-11	3	1	
				03-12	4	1	
				05-12	4	1	
				13-12	5	2	
	31-12			2	1		
	Tilsamans	43	13				
	Elduvík	Dalkinn	02-11	2	2		
			05-11	5	5		
			11-11	2	2		
			12-11	1	1		
			19-11	2	3		
			25-11	2	2		
			03-12	5	3		
			28-12	2	2		
			Tilsamans	21	20		
			Fuglafjørður	Grøurnar	31-12	4	2

				Fjalshagi	05-11	1	1

				Gjógvaráhagi	02-11	14	3
	22-11	3			2		

	Góðidalur	13-12		5	1		

	Innandalshagi	05-11		4	2		
		22-11	1	1			
		26-11	1	2			
	Tilsamans	6	5				
	Funningur	Norður í Haga - Norðaripartur (Halgadalur)	07-11	7	3		
			17-12	5	3		

Rustin		Ikki skotið	0	0			
Botnar		03-11	7	3			
		05-11	2	2			
		12-11	4	2			
		19-11	7	4			
		23-11	12	2			
		28-11	4	1			
	22-12	10	4				
Tilsamans	46	18					

Oygg	Bygd	Hagapartur	Dato	Tal av harum	Tal av byrsum		
Eysturoy	Funningur	Í Húsi	22-12	1	1		
			31-12	4	4		
	Gjógv	Líðin - Ytragonga	23-11	5	2		
			05-11	8	9		
			28-12	3	3		
			31-12	1	4		
			Tilsamans	12	16		
	Gøtugjógv	Gjárhagi	22-11	4	1		
			17-12	6	6		
	Lamba	Eystursíðan	05-11	5	3		
	Leirvík	Hjallahagi - Eystaripartur	28-12	14	4		
			Hjallahagi - Heimaripartur	12-11	8	2	
				Navirnar	02-11	5	2
				Ognarhagin	28-12	9	2
	Norðagøta	Yviri í Dal	14-11	6	2		
	Norðskála	Norðskálahagi - Norðaripartur	02-12	1	1		
			Norðskálahagi - Sunnari	22-12	1	1	
	Oyndafjørður	Heltnin	19-11	8	7		
	Oyri	Oyrahagi - Norðastipartur	02-11	10	3		
			05-11	3	2		
	Skála	Miðhagi - Ytripartur + Innaripartur	02-11	23	7		
	Skálabotnur	Skálafjall - Miðjan	05-11	6	6		
			31-12	4	3		
			Skálafjall - Ytripartur	11-11	10	2	
				25-11	8	2	
				03-12	5	3	
	Tilsamans	23	7				
	Søldafjørður	Gøtuseyður og Bøseyður	31-12	3	1		
			Svínáhagi - Norðarahelvt	05-11	2	2	
				19-11	3	3	
				08-12	2	1	
				31-12	4	3	
	Tilsamans	11	9				
Syðrugøta	Svínáhagi - Sunnarahelvt	19-11	4	4			
		Fyri handan Eið - Guttastovupartur	19-11	3	1		
			Fyri handan Eið - Norðastipartur	02-11	19	4	
		Fyri oman Heiðar	31-12	1	1		
		Fyri uttan Hús	12-11	6	3		
			02-12	4	3		
			03-12	0	2		
			31-12	3	3		
		Tilsamans	7	8			
		Norður í Haga	Valaknúkar	19-11	6	6	
02-11	6			3			

Oygg	Bygd	Hagapartur	Dato	Tal av harum	Tal av byrsum	
Streymoy	Haldarsvík	Byrgið	12-11	3	4	
			05-11	5	1	
		Norðan Á	12-11	1	1	
			19-11	7	2	
			10-12	7	2	
			17-12	2	1	
			22-12	7	2	
			31-12	9	3	
			Tilsamans	38	12	
			Sunnan Fossá	02-11	5	4
				05-11	1	2
				26-11	3	1
		02-12		2	1	
		03-12		4	1	
	17-12	4		2		
	31-12	3		1		
	Tilsamans	22	12			
	Hósvík	Toftahagi - Frammistovupartur	02-12	7	3	
			05-12	7	2	
			31-12	3	3	
	Tilsamans	17	8			
	Hoyvík	Hoyvíkshagi - Norðari + Sunnaripartur (Vatnaskarðar)	02-11	7	3	
			19-11	7	6	
			21-11	2	1	
			02-12	6	3	
			31-12	7	7	
	Tilsamans	29	20			
	Hvalvík	Frammidalahagi	02-11	19	6	
			05-11	7	4	
			19-11	1	2	
			02-12	2	1	
19-12			1	1		
27-12			4	3		
Tilsamans			34	17		
Húsadalshagi		03-12	6	1		
		07-12	1	2		
Loðadalshagi		12-11	7	2		
		03-12	5	4		
Miðdalahagi		05-11	4	7		
		05-11	8	7		
Rossabotnshagi		10-11	7	2		
		17-11	5	2		
		05-12	3	3		
		Tilsamans	23	14		
		Toftadalshagi	17-11	3	1	
26-11			4	1		
02-12			3	1		
13-12			4	1		
Tilsamans		14	4			

Oygg	Bygd	Hagapartur	Dato	Tal av harum	Tal av byrsum	
Streymoy	Kaldbak	Áarhagi - Heimanfyri	31-12	2	1	
			12-11	25	6	
			26-11	5	3	
			31-12	14	5	
		Tilsamans			44	14
		Bíggjarhagi - Eystastipartur	07-11	9	2	
			Bíggjarhagi - Líðarseyður	04-11	6	2
			Bíggjarhagi - Vestastipartur	02-11	19	4
				05-11	6	1
				12-11	1	1
			31-12	1	1	
		Tilsamans			27	7
		Kirkjubøur	Glyvurshagi	06-12	18	5
				Inni í Dølum	12-11	8
	19-11			2	2	
	Kirkjubøhagi - Fyri Handan		02-11	1	1	
			12-11	12	5	
			19-11	3	4	
			03-12	3	3	
			20-12	3	1	
			31-12	0	3	
			10-12	20	6	
			17-12	4	2	
			28-12	2	2	
			Tilsamans			48
	Kollafjørður	Hamrahagi - Frammi við Gjógv	03-12	6	2	
			31-12	9	4	
Kjalneshagi		26-11	7	4		
		15-12	2	3		
Miðgerðahagi - Frammi við Gjógv		03-12	2	1		
		08-12	2	1		
Signabøshagi		02-11	12	4		
		18-11	4	3		
		26-11	5	1		
		27-12	1	1		
		30-12	2	2		
		Tilsamans			24	11
Sjóvarhagi - Fremripartur		05-11	24	6		
		31-12	11	3		
Kvívík	Fjallið (partur av Ognarhaganum)	02-11	43	11		
		05-11	4	4		
		12-11	1	1		
		19-11	1	2		
		26-11	2	2		
		29-12	2	1		
		31-12	15	5		
		Tilsamans			25	15
Frammi í Haga (Presthagin)	30-11	16	9			
	10-12	9	5			

Oygg	Bygd	Hagapartur	Dato	Tal av harum	Tal av byrsum	
Streymoy	Kvívík	Gásafellið (partur av Ognarhaganum)	05-11	12	4	
			19-11	1	1	
			26-11	3	1	
			28-11	4	2	
			31-12	8	1	
		Tilsamans	28	9		
		Norðuri í Haga (Junkarahagi)	18-11	2	1	
			19-11	1	1	
		Langasandur	Langasandshagi	02-11	12	3
				03-12	13	2
	17-12			11	5	
	Tilsamans			36	10	
	Leynar	Leynahagi - Framman fyri Húsini	02-11	10	2	
			24-11	5	1	
			17-12	4	1	
			31-12	1	3	
			Tilsamans	20	7	
		Leynahagi - Uttan fyri Húsini	02-11	23	6	
			02-11	23	6	
			09-11	7	4	
			31-12	3	1	
			Tilsamans	56	17	
	Norðradalur	Kongshagin (Úti í Haga)	05-11	10	4	
			19-11	5	4	
26-11			1	2		
31-12			2	2		
Tilsamans			18	12		
Presthagin (Heimi í Haga)		10-11	7	5		
		13-12	11	4		
		31-12	6	4		
		Tilsamans	24	13		
		Saksun	Kvíggjarhamarshagi	02-11	28	5
03-12	10			5		
17-12	17			3		
19-12	3			1		
27-12	16			3		
29-12	4			3		
31-12	12			6		
Tilsamans	90			26		
Svartáhagi - Fyri Niðan	12-11			8	2	
	26-11			10	3	
	26-11		5	4		
	Tilsamans		23	9		
Svartáhagi - Fyri Uttan	05-12		16	6		
	17-12		2	1		
Skælingur	Skælingshagi - Norðaripartur	05-11	4	6		
		19-11	1	1		
		17-12	0	2		
	Tilsamans	5	9			
Skælingshagi - Sunnaripartur	Ikki skotið	0	0			

Oygg	Bygd	Hagapartur	Dato	Tal av harum	Tal av byrsum
Streymoy	Streymnes	Fyri Framman - Fremripartur	02-11	6	2
			19-11	4	2
			22-11	2	1
			06-12	4	1
			17-12	4	1
			31-12	3	2
		Tilsamans	23	9	
		Fyri Framman - Heimaripartur	19-11	11	3
			23-11	3	4
			22-12	3	3
			31-12	4	3
		Tilsamans	21	13	
	Sund	Sundshagi - Innaripartur	05-11	17	6
			31-12	7	4
		Sundshagi - Uttaripartur	02-11	23	6
			26-11	1	2
			06-12	2	4
			31-12	3	5
	Tilsamans	29	17		
	Tjørnuvík	Sjeyndir (Norðan Kamb)	05-11	20	5
			19-11	5	1
	Tórshavn	Flatnahagi og Húshagi	17-12	5	3
	Velbastaður	Fungagimbrar	Ikki skotið	0	0
05-11			4	3	
Lambhagi		31-12	2	1	
		19-11	7	1	
		26-11	6	1	
		06-12	2	1	
		13-12	2	1	
		19-12	1	1	
		29-12	1	1	
		Tilsamans	19	6	
Vestmanna	Norðari Spakiseyður	Ikki skotið	0	0	
		Ikki skotið	0	0	
	Brekurnar (Partur av Neshaga)	05-11	3	8	
		26-11	2	4	
		07-12	3	1	
		07-12	3	3	
		10-12	3	3	
		27-12	3	3	
		29-12	9	9	
		31-12	4	4	
Tilsamans	30	35			
Dalhagi - Eystaripartur	03-11	24	10		
	05-12	10	6		
	29-12	6	6		
Tilsamans	40	22			
Dalhagi - Heimaripartur	18-11	11	7		
	19-11	4	6		

Oygg	Bygd	Hagapartur	Dato	Tal av harum	Tal av byrsum	
Streymoy	Vestmanna	Fjalið (partur av Fjalshaga)	02-11	21	6	
			19-11	4	5	
		Heimi í Haga á Björgum - Eystari	02-11	4	8	
			18-11	2	1	
			29-12	8	9	
			Tilsamans	14	18	
		Heimi í Haga á Björgum - Vestari	02-11	20	8	
			03-12	4	1	
			05-12	5	7	
			Tilsamans	29	16	
		Heygahagi - Innarahelvt	14-11	7	1	
			26-11	1	1	
			01-12	3	5	
			03-12	1	3	
		Tilsamans	12	10		
		Kvívíksmerkur (Líðin)	Neshagi (Norðurnesið)	31-12	4	6
				02-11	1	2
				19-11	10	3
				22-11	10	1
				26-11	1	1
				03-12	3	2
				17-12	3	2
				22-12	3	4
				31-12	3	1
				Tilsamans	34	16
		Reynið (partur av Fjalshaga)	02-11	2	3	
			12-11	5	4	
19-11	4		3			
03-12	1		1			
10-12	3		3			
17-12	4		2			
22-12	1		1			
31-12	3		4			
Tilsamans	23		21			
Úti í Haga á Björgum	02-11		41	13		
	19-11	12	8			
	30-12	2	3			
	Tilsamans	55	24			
Vágar	Bøur	Kleivar	10-11	14	8	
			24-11	2	1	
			02-12	3	1	
			31-12	3	1	
		Tilsamans	22	11		
		Tormanshagi	26-11	24	9	
		Uttangarðshagi - Eystaripartur	31-12	4	1	
			31-12	4	1	
		Uttangarðshagi - Vestaripartur	02-11	26	5	
			31-12	18	4	
		Gásadalur	Líðin	05-11	19	6
				10-11	16	8

Oygg	Bygd	Hagapartur	Dato	Tal av harum	Tal av byrsum
Vágar	Miðvágur	Dalurin	03-11	4	4
			22-11	1	3
			05-12	1	3
			28-12	1	2
			31-12	2	3
		Tilsamans	9	15	
		Heimaraleiti	02-11	16	4
			03-11	1	1
			04-11	1	1
			17-11	7	1
			19-11	5	3
			22-11	2	2
			23-11	2	1
			26-11	2	2
			28-11	1	1
	03-12		1	4	
	13-12	5	1		
	17-12	1	2		
	28-12	2	2		
	31-12	2	5		
	Tilsamans	48	30		
Sandavágur	Kvígandalur	19-11	10	3	
		15-12	4	1	
		28-12	3	2	
	Eyðansstovuhagi	Samlað	21	?	
		Samlað	29	?	
	Giljahagi	Samlað	12	?	
		Samlað	12	?	
	Oknadalur	02-11	32	6	
		26-11	2	1	
		03-12	7	1	
		13-12	9	3	
		31-12	4	3	
	Tilsamans	54	14		
	Oyrargjárhagi	04-11	3	4	
		19-11	2	2	
03-12		5	2		
28-12		2	2		
Tilsamans	12	10			
Rákarhagi	31-12	6	2		
Reyn	18-11	5	4		
Sundshagi	02-11	21	7		
	12-11	7	3		
	26-11	2	1		
	02-12	2	1		
	03-12	4	3		
	27-12	1	1		
	29-12	3	1		
	31-12	7	4		
Tilsamans	47	21			
Syðriseyður	05-11	1	5		

Oygg	Bygd	Hagapartur	Dato	Tal av harum	Tal av byrsum		
Vágar	Sørvágur	Norðurtriðingur - Norðaripartur (Norðurtriðingur - Uttanfyrri Ánnað)	02-11	19	7		
			17-11	8	4		
			08-12	5	2		
			12-12	5	2		
			31-12	10	4		
		Tilsamans			47	19	
		Norðurtriðingur - Sunnaripartur (Vørðufelli)	02-11	5	5		
			12-11	1	1		
			19-11	10	2		
			22-11	6	2		
			17-12	3	1		
		Tilsamans			25	11	
		Úttriðingur Selvíkar - Eystaripartur			31-12	3	3
		Mykines	Mykines	Borgardalur	Hava ikki skotið	0	0
Heimangjógv	Hava ikki skotið			0	0		
Kálvadalur	Hava ikki skotið			0	0		
Líðarhagi	Hava ikki skotið			0	0		
Hestur	Hestur	Hesthag - Innarahelvt - Norðari	05-11	5	5		
Nólsoy	Nólsoy	Øll oyggin	05-11	40	11		
Sandoy	Dalur	Syðstihagi	31-12	4	1		
		Sandur	05-11	7	1		
		Skarvanes	16-12	3	1		
Skúgvoy	Skúgvoy	Norðarihagi - Heimaripartur	05-11	19	7		
			17-12	3	1		
		Norðarihagi - Norðaripartur	05-11	9	7		
Suðuroy	Froðba	Kambhagi fyrri Handan	05-11	8	4		
	Trongisvágur	Klappjakt (4 hagar: Líðarhagi + Húsgarðshagi + Riddalshagi + Tvørhagi - innaripartur)	02-11	50	17		
Tilsamans fyrri allar Føroyar				2.950	1.326		

